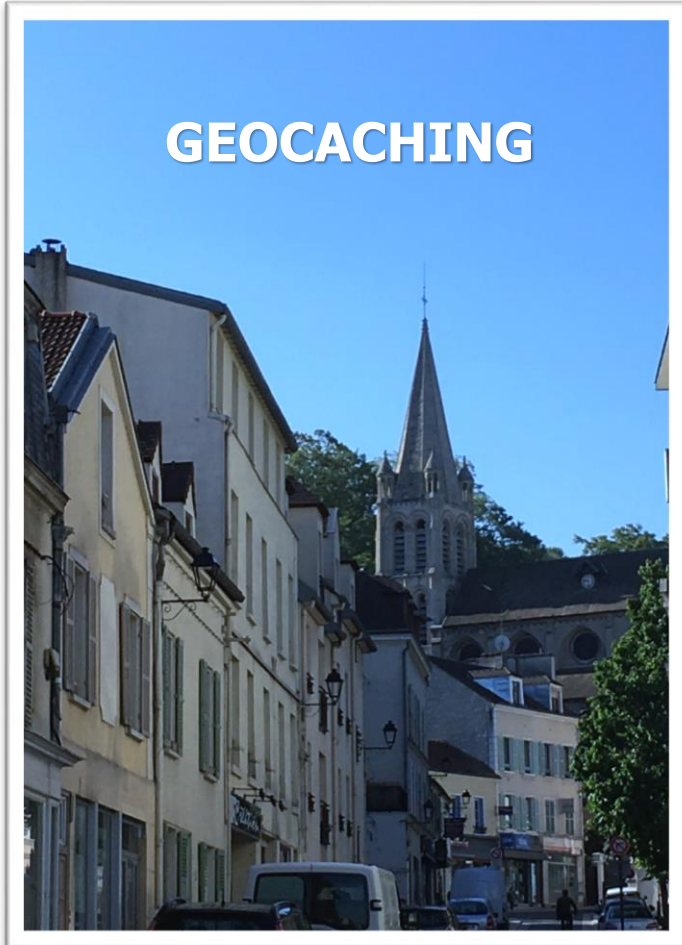




Chasse au Trésor géolocalisée

Bougival à travers les siècles



GEOCACHING.COM



En avant, jeune aventurier(e) !

Je t'emmène découvrir Bougival à travers les siècles !



La Maison de Berthe Morisot

Coordonnées GPS : N 48° 51,964 E 2° 8,256

Berthe Morisot, une des premières femmes peintres impressionnistes, séjourna souvent dans cette maison de campagne avec son mari Eugène Manet et sa fille Julie, surnommée « Bibi ». D'ailleurs quand a-t-elle résidé ici?



La chambre d'Eugène Manet à Bougival, 1881, collection particulière

de à

Elle aime représenter la nature, en particulier le jardin (en fleurs ou animé de personnages). Sa fille Julie a été son modèle favori. C'est elle que tu vois dans ce tableau au côté de sa bonne Pasie. Dis-moi quel élément du tableau est encore visible aujourd'hui :

Le

En contournant la maison, tu remarqueras une grande fresque. Par qui a-t-elle été peinte?

En quelle année ?



Signal. mascotte de Geocaching.



L'ancienne blanchisserie (séchoir)

Coordonnées GPS : N 48° 51,929 E 2° 8,335

Au début du XX^{ème} siècle, Bougival est un centre important de nettoyage et de blanchiment du linge. L'eau abondante, les carrières de craie, la clientèle bourgeoise et la proximité de Paris sont à l'origine de l'essor de l'activité de blanchissage. Pendant les beaux jours, le séchage s'opère dans les prés. L'hiver, il a lieu dans les séchoirs dont les façades sont couvertes de lames de bois orientables. Cela permet de réaliser des courants d'air. En plus, un poêle chauffe l'ensemble.



Qu'y a-t-il aujourd'hui à la place ? :

La

Vous pouvez télécharger
l'application QR Code
Scanner pour lire les QR
CODE





A quel numéro de la rue du Général Leclerc
peux-tu voir cette statue sur la façade d'une
maison ?

Autrefois, à cet endroit, l'école Sainte- Thérèse
occupait ce lieu. Elle s'est ensuite installée quai
Boissy d'Anglas et existe toujours aujourd'hui.



Place des Combattants

Le monument aux morts fait référence à une grande
guerre pour honorer les soldats tués au XXème siècle.
De quelle guerre s'agit-il ? :

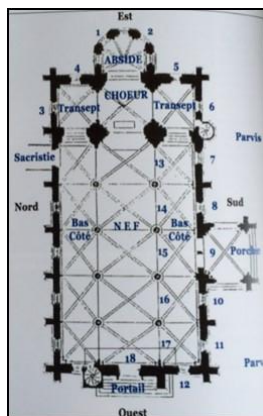
 - 

L'église Notre-Dame de l'Assomption

Coordonnées GPS : N 48° 51,795 E 2° 8,418



L'église date de la première moitié du XIIème siècle . Son clocher à flèche de pierre est classé monument historique depuis 1862. À l'origine, elle comporte un chœur, un clocher et deux chapelles formant transept. Au XIIIème siècle, on élève la nef et les bas côtés. L'église est incendiée aux environs du 15 août 1346 par le Prince de Galles. Elle est restaurée à la fin du XIXème siècle par l'architecte des monuments historiques Lucien Magne.



Grâce à la persévérance de l'abbé Quentin, curé de l'époque, les travaux sont lancés en juillet 1892. On peut voir sa tête sculptée sur une retombée de la voûte à la tribune. A l'intérieur : des baies en plein-cintres, des fonts baptismaux de forme ovale, une épitaphe de Rennequin Sualem inventeur de la Machine de Marly, un orgue Cavallé Coll et des mosaïques du chœur Art nouveau.

Face à l'entrée principale (côté sud), tu aperçois, en haut, des oculi (fenêtres hautes arrondies) illustrant les chapitres de l'Apocalypse selon Saint-Jean.

Combien en comptes-tu ?

Indique le nombre de clochetons entourant le clocher :

Après une petite visite de l'intérieur de l'église, remonte la rue de la Croix-aux-Vents et arrête-toi devant « **la Garenne** ». Une grande cantatrice y a vécu. De qui s'agit-il ?

□□□□ □□□□□□

Quel animal trône sur les piliers d'entrée? le □□□□□

Continue jusqu'au point de vue sur la Seine (à côté de la sirène), aux coordonnées **GPS : N 48° 51,891 E 2° 8,454**

Tu peux apercevoir au loin les écluses de Bougival et à l'horizon le château de St-Germain en Laye.

Te voilà arrivé(e) à la 1ère cache :



Coordonnées GPS : N 48° 51,909 E 2° 8,450

C'est ici que tu peux échanger ton trésor, n'oublie pas de noter ton passage avec ton pseudo enregistré sur Geocaching.com ainsi que la date.

Signal, mascotte de Geocaching,
te donne un indice

Reviens sur tes pas et prends la **rue Pierre Gilon** en longeant sur ta gauche le grand mur du parc, en direction de la rue du Maréchal Joffre. Prends à gauche les escaliers vers la **rue Emile Richebourg**. Monte cette rue jusqu'au bout. Tourne à gauche sur la route de la Celle-Saint-Cloud.

Là se trouve une statue. De qui s'agit-il?

□□□□□□□□ □□□□□□□□

Quel était son métier ?

Te voilà arrivé à la 2ème cache :



Coordonnées GPS : N 48° 51,549 E 2° 8,455

N'oublie pas de noter ton passage avec ton pseudo enregistré sur Geocaching.com ainsi que la date.

Signal, la mascotte de Geocaching, te donne un indice

Traverse la route de la Celle-Saint-Cloud et prends **le chemin des Marionnettes** qui descend à droite. En arrivant sur l'avenue de la Drionne, reste sur le trottoir de droite et descend jusqu'au parc de la Mairie.



Sur la pelouse tu as dû remarquer ce grand volatile qui a une aile percée. C'est le célèbre « **Aigle de Waterloo** », réplique exacte du monument



commémoratif se trouvant sur le site de la bataille de Waterloo (en Belgique), réalisé par Jean-Léon Gérôme en 1900, sculpteur et peintre académique farouchement opposé à l'impressionnisme. Il a vécu à Bougival, sur le Quai Boissy d'Anglas, de 1855 à sa mort en 1904, dans une belle et grande propriété (détruite par l'explosion d'une péniche, le Paon, en Août 1944). Mais sais-tu quel grand empereur est symbolisé par cet aigle ?

La troisième cache n'est pas très loin ! Il faut juste prendre un peu de hauteur!



Signal, la mascotte de Geocaching, te donne un indice

Coordonnées GPS N 48° 51,653 E 2° 8,372

Ici il n'y a pas de trésor à échanger, juste à noter la date de ton passage et ton pseudo enregistré sur Geocaching.com.

Prends le petit chemin contournant la pelouse. Tu vas apercevoir un **Hôtel à insectes**! Sais-tu ce que c'est ? Pour aider la biodiversité dans les jardins, on installe cette maison pour abriter toutes les petites bêtes utiles à notre environnement : bourdons, guêpes, papillons et coccinelles, autres pollinisateurs, prédateurs naturels des nuisibles du potager ou du verger...



Aux coordonnées **GPS : N 48° 51,685 E 2° 8,419** tu verras **une fontaine** en fonte décorée (oiseau, fleur, tortue) du milieu du XIXème siècle.

Tu vas redescendre la rue du Maréchal Joffre. Regarde sur ta gauche tu verras une blanchisserie à l'ancienne, témoin de l'activité importante de nettoyage du linge au XIXème siècle.

Coordonnées GPS : N 48° 51,776 E 2° 8,405



Juste avant l'église, tu vas te retrouver devant **l'ancienne école de filles** fondée en 1856 par M. et Mme Henri Carcenac en mémoire de leur fille disparue.

Comment s'appelait leur fille ?

Qu'est devenue cette école aujourd'hui ? Une

Cette **fontaine** du XVIIe siècle est sculptée de motifs et d'une gargouille en mufle de lion.



Sous quel édifice est-elle installée ? L'



Coordonnées GPS : N 48° 51,886 E 2° 8,406



Tu continues ta route en faisant attention à prendre la rue Jomard. C'est dans cette rue que le célèbre peintre paysagiste **Emile Lambinet** a vécu. Tu trouveras ses initiales sur la grille de sa maison.

Comment s'appelle cette maison ?

Les

Au 17 rue Jomard, tu aperçois **une fontaine** en fonte de la 2ème moitié du XIXème siècle

Quels éléments décoratifs la composent ?

1ère partie (en haut) :

2ème partie (au milieu) :

3ème partie (en bas) :



Que font les **2 rapaces** sur le toit de cette maison prêts à s'envoler.


A quel numéro de la rue Jomard sont-ils en train de t'épier ?



Si tu as été attentif tout le long du parcours tu vas pouvoir trouver le mot mystère.

Où que tu ailles dans Bougival, ils ont laissé leur empreinte :

A □ □ □ □ T □ □



Horizontal

1. Cantatrice (prénom et nom)
2. Papa de Julie (prénom et nom)
3. Peintre paysagiste (prénom et nom)

Vertical

2. Femme peintre impressionniste (prénom et nom)
4. Surnom de la fille de Berthe
5. Jean-Léon, sculpteur


Bravo ! Tu es arrivé(e) au bout de ce parcours.



GEOCACHING

Chasse au trésor du XXIème siècle

Partez à la découverte
du patrimoine de Bougival



<https://www.tourisme-bougival.com/>

1 rue du Général Leclerc Bât A – entrée quai
Clémenceau –
78380 BOUGIVAL
Téléphone : 01 39 69 21 23

